








PROYECTO 7948: "Desarrollo del Abordaje Integral del Fenómeno de Habitabilidad en calle para contribuir a la reducción de las formas extremas de exclusión en Bogotá D.C"

LOCALIDAD:	Puente Aranda
FECHA DE LA ACTIVIDAD:	13/01/2025
CUERPO DE AGUA:	Canal Comuneros
PUNTO CRÍTICO IDENTIFICADO POR EL ACUEDUCTO:	SI
BARRIO:	Canal de agua calle 3
DIRECCIÓN:	Calle 3 entre Carreras 68 y 40
DESCRIPCIÓN DEL LUGAR:	Cuerpo de agua Calle 3
SITUACIÓN ENCONTRADA:	Mal manejo de espacio publico por parte de ciudadanos habitantes de calle, focos de basura, cambuches estructurados y circunstanciales en las laderas del canal de agua y entornos al mismo.
TIPO DE ACCIÓN REALIZADA:	Identificacion de nuevas dinamicas asociadas al fenomeno de habitabilidad en calle, oferta institucional, sensibilizacion sobre el buen manejo de espacios publicos y proyecto 7948 "desarrollo del abordaje integral del fenomeno de habitabilidad en calle para contribuir a la reduccion de las formas extremas de exclusion en Bogota D.C."
DESCRIPCIÓN DE LAS ACCIONES REALIZADAS:	El equipo de abordaje territorial de la Localidad De Puente Aranda realiza recorrido en el canal de agua Comuneros Calle 3 entre Carreras 68 y 40, brindando por medio de la escucha activa oferta institucional a ciudadanos habitantes de calle que alli pernactan y sensibilizacion sobre el proyecto 7948 a comerciantes y residentes del sector.
REGISTRO FOTOGRÁFICO:	
	
	

PROYECTO 7948: "Desarrollo del Abordaje Integral del Fenómeno de Habitabilidad en calle para contribuir a la reducción de las formas extremas de exclusión en Bogotá D.C."	
LOCALIDAD:	Puerto Aranda
FECHA DE LA ACTIVIDAD:	7/02/2015
CUERPO DE AGUA:	Canal comuneros
POUNTO CRITICO IDENTIFICADO POR EL EQUIPO:	
BARRIO:	Penalvania
DIRECCIÓN:	AC 6 # 30
DESCRIPCIÓN DEL LUGAR:	<div>Zona verde</div> <div>Zona industrial</div> <div>Zona comercial</div> <div>Puentes vehiculares</div> <div>Separador vial</div> <div>Estacion de transmenlio</div> <div>Avenidas principales</div> <div>Cuerpos de agua (canal comuneros)</div>
SITUACIÓN ENCONTRADA:	<p>Se llevo a cabo recorrido por las laterales,zonas verdes del canal comuneros, desde guatoque veraguas estacion de tm hasta la carrera 44 con 6</p> <p>* Desde la AK 27 hasta la AK 30 localidad de Mártires, de evidencian cambuches estructurados debajo del puente vehicular de Transmenlio y ciudadanos habitantes de calle en dinámicas de consumo.</p> <p>* Desde la AK 30 hasta la Carrera 36 se aborda a 1 ciudadano habitante de calle la cual indica llamarse Argenis Carolina Torres Mendoza Cc 83135999, En 27 diciembre 1985, quien refiere presenta complicaciones con su salud, a lo cual el equipo informa a la referente de la política para el enómeno en la localidad y se logra acorde cita medica y activacion de ruta a salud para el día lunes 10/02/2015 en el Trinidad Galán.</p> <p>Se abordan a 13 ciudadanos habitantes de calle y se identifican 23 cambuches estructurados, durante la Sensibilización y escucha activa a los ciudadanos, en la dirección Ac 6 # 31-64 se aborda a una ciudadana habitante de calle la cual según versiones de la comunidad se encuentra en estado de embarazo, el equipo indaga directamente con la ciudadanía la cual no es receptiva a la sensibilización y no brinda ningún tipo de información.</p> <p>El equipo deduce que al parecer si se encuentra en estado de gestación ya que se le visualiza una barriga grande, esto para tenerla en cuenta y realizar el respectivo seguimiento y abordaje oportuna lo más pronto posible.</p> <p>Se realiza abordaje a la señora residente del barrio Luz Marina quien se identifica como lider comunitaria del barrio Penalvania y Venaguas, informando que la presencia de población habitante de calle en el canal comuneros se salió de control, que se evidencia mucho expendio y tráfico de estupefaciente.</p> <p>Se realiza seguimiento al ciudadano adulto mayor Víctor Manuel Valderama, quien en días anteriores lo agredieron por robarle la carreta y se evidenció que se movilizó del lugar para los lados de parque del barrio Venaguas.</p> <p>Al llegar al puente se le aborda y se evidencia que el ciudadano se encuentra un poco mejor de salud.</p> <p>Indica que ya no siente tanto dolor y que el mismo se desplazó del lugar donde permanecía antes.</p> <p>La comunidad residente del sector sale por las ventanas de los edificios ubicados alrededor del lugar y de una manera agresiva comienzan a gritar al equipo de abordaje territorial sobre las acciones que según ellos deberíamos realizar como entidad que atiende esta población.</p> <p>Dicen sentirse molestos e incómodos con la presencia de este ciudadano en el lugar, a lo que el equipo les realiza Sensibilización y socialización del proyecto 7948 de adultar y los conflictos asociados al mismo.</p> <p>La comunidad al entender un poco de nuestra misionalidad y el trabajo que se ha venido realizando con este ciudadano, comienzan a atacarlo verbalmente y diciéndole que si el no se va lo van a sacar a como de lugar del sitio.</p> <p>Se continúa con el recorrido por el canal comuneros donde se realiza taller de enfoque de derecho a 4 ciudadanos habitantes de calle 3 mujeres y 1 hombre.</p> <p>Desde la carrera 36 hasta la carrera 44, se abordan 9 cambuches y 5 ciudadanos habitantes de calle los cuales se les sensibiliza, se ofertan los servicios y se les recomienda el buen uso del espacio público y el manejo adecuado de los residuos.</p> <p>Desde la transversal 42 hasta la carrera 44 donde se encuentra el hogar transitorio de IDPRON, no se evidencian ciudadanos habitantes de calle.</p>
TIPO DE ACCIÓN REALIZADA:	<p>El equipo de abordaje territorial para el fenómeno de habitabilidad en calle de la localidad de puerto Aranda, realiza recorrido por el canal comuneros, sensibilizando, ofreciendo los servicios del proyecto 7948 de adultar e informando a los ciudadanos habitantes de calle que permanen en ese espacio sobre los operativos que se encuentra realizando la alcaldia local con la recuperación del espacio publico en la localidad.</p>
DESCRIPCIÓN DE LAS ACCIONES REALIZADAS:	<p>Se realizó recorrido: por el área para identificar a la población habitante de calle, en respuesta a la solicitud presentada por la comunidad. El objetivo principal de este recorrido fue:</p> <p>1. Identificar las necesidades y circunstancias específicas de cada ciudadano habitante de calle</p> <p>2. Brindar información sobre los servicios y recursos disponibles por parte de la Secretaría Distrital de Integración Social</p> <p>3. Dar a conocer los servicios como los "Hogares de Paso" y lo que brindan como:</p> <ul style="list-style-type: none">- Alimentos- Ropa- Artículos de higiene- Otros servicios esenciales- Activación de ruta con salud <p>Este recorrido permitió brindarles información valiosa sobre los servicios disponibles para apoyar su inclusión social y mejorar su calidad de vida.</p>
REGISTRO FOTOGRÁFICO:	<div></div> <div></div> <div></div>

PROYECTO 7948: "Desarrollo del Abordaje Integral del Fenómeno de Habitabilidad en calle para contribuir a la reducción de las formas extremas de exclusión en Bogotá D.C."	
LOCALIDAD:	Puerto Aranda
FECHA DE LA ACTIVIDAD:	29/10/2025
CUERPO DE AGUA:	Canal comuneros
PUNTO CRÍTICO IDENTIFICADO POR EL ACUEDUCTO:	SI
BARRIO:	Pensabana
DIRECCIÓN:	AC 6 # 24 hasta AC 3 # 68
DESCRIPCIÓN DEL LUGAR:	Zona verde Zona industrial Zona comercial Puentes vehiculares Separador vial Estacion de transbordo Avenidas principales Cuerpos de agua (canal comuneros)
SITUACIÓN ENCONTRADA:	<p>Se llevó a cabo recorrido por las laderas,zoncas verdes del canal Comuneros, desde guatoque veraguas estacion de tm hasta la calle 3 con av 68.</p> <p>"Se realiza recorrido inter local en el cuerpo de agua canal comuneros, con el objetivo de observar las dinámicas asociadas al fenómeno de habitabilidad en calle, realizar oferta de servicios institucionales sensibilización sobre el buen uso del espacio publico, sensibilización sobre el proyecto 7948 para la atención a la población habitante de calle.</p> <p>En el tramo de la AC 6 con carrera 30, se evidenció una alta presencia de población habitante de calle, con un total de 6 hombres y 2 mujeres. En este sector, se observan dinámicas de consumo y pernoctación.</p> <p>En el tramo de la carrera 30 hasta la carrera 36, se visualizaron 23 cambuches estructurados, donde los ciudadanos habitantes de calle se encontraban pernoctando y consumiendo sustancias. En este sector, tambien se observan puntos criticos de lesiones.</p> <p>En la carrera 36, se encontraron 4 cambuches estructurados con 7 animales de compañía. En este espacio, los ciudadanos habitantes de calle habian improvisado una cocina artesanal para preparar sus comidas.</p> <p>Se abordó a un ciudadano habitante de calle en el sector de la carrera 36, quien se encontraba con una carreta. Se le sensibilizó sobre la importancia de mantener el espacio público limpio y realizar una buena disposición de residuos sólidos.</p> <p>En el tramo de la carrera 36 hasta la carrera 44, se visualizaron 9 cambuches estructurados y se abordó a 3 ciudadanos habitantes de calle, quienes manifestaron no estar interesados en asistir a los servicios institucionales ofrecidos.</p> <p>Se realizó seguimiento a una pareja de ciudadanos habitantes de calle en la AC 3 número 38, quienes están integrados en el PADIC. Manifestaron que se encontraban descansando debido a que habian trabajado en los dias anteriores.</p> <p>En la glorieta de la calle tenaca con carrera 50, se abordó a 4 ciudadanos habitantes de calle, quienes manifestaron no estar interesados en los servicios institucionales ofrecidos. Sin embargo, se mostraron receptivos a la sensibilización sobre el buen uso del espacio público y manifestaron que limpiarían el sector.</p> <p>En general, se observó una alta presencia de población habitante de calle en el Canal Comuneros, con dinámicas de consumo. Se ofrecieron servicios institucionales y se realizó sensibilización sobre el buen uso del espacio público y la importancia de mantener limpios los sectores.</p>
TIPO DE ACCIÓN REALIZADA:	<p><i>El equipo de abordaje territorial para el fenómeno de habitabilidad en calle de la localidad de puerto Aranda y maricao, realiza recorrido por el canal comuneros, sensibilizando, ofreciendo los servicios del proyecto 7948 de estudio e informando a los ciudadanos habitantes de calle que pernoctan en ese espacio sobre los operativos que se encuentra realizando la alcaldía local con la recuperación del espacio publico en la localidad.</i></p>
DESCRIPCIÓN DE LAS ACCIONES REALIZADAS:	<p>Se realizó recorrido por el área para identificar a la población habitante de calle, en respuesta a la solicitud presentada por la comunidad. El objetivo principal de este recorrido fue:</p> <ol style="list-style-type: none">1. Identificar las necesidades y circunstancias específicas de cada ciudadano habitante de calle2. Brindar información sobre los servicios y recursos disponibles por parte de la Secretaría Distrital de Integración Social3. Dar a conocer los servicios como los Hogares de Paso y lo que brindan como:<ul style="list-style-type: none">- Alimentos- Ropa- Artículos de higiene- Otros servicios esenciales- Activación de ruta con salud <p>Este recorrido permitió brindarles información valiosa sobre los servicios disponibles para apoyar su inclusión social y mejorar su calidad de vida.</p>
REGISTRO FOTOGRÁFICO:	<div></div> <div></div> <div></div>

PROYECTO 7948: "Desarrollo del Abordaje Integral del Fenómeno de Habitabilidad en calle para contribuir a la reducción de las formas extremas de exclusión en Bogotá D.C"	
LOCALIDAD:	Puente Aranda
FECHA DE LA ACTIVIDAD:	3/04/2025
CUERPO DE AGUA:	CANAL COMUNEROS
PUNTO CRÍTICO IDENTIFICADO POR EL ACUEDUCTO:	SI
BARRIO:	veraguas, pensilvania,ricaurte, primavera occidental
DIRECCIÓN:	Canal comuneros estacion tm guatoque veraguas hasta calle 3 con 39
DESCRIPCIÓN DEL LUGAR:	Canal comuneros- cuerpo de agua
SITUACIÓN ENCONTRADA:	Ciudadanos habitantes de calle pernoctando. Focos de basuras, estructuras artesanales realizadas por poblacion habitante de calle, cambuches circunstaciales
TIPO DE ACCIÓN REALIZADA:	Recorrido de identificacion de dinamicas asociadas al fenomeno de habitabilidad en calle, abordaje y oferta institucional a poblacion habitante de calle Módulo 3. Póngale sentido a sus flujos! Fisiología y salud menstrual. 5 chic femeninas.
DESCRIPCIÓN DE LAS ACCIONES REALIZADAS:	<p>El equipo de tropa social de la localidad de Puente Aranda inició Durante este recorrido, se realizó un abordaje, sensibilización y oferta de servicios institucionales a ciudadanos y ciudadanas habitantes de calle que se encontraban por el canal Comuneros El equipo de abordaje territorial para el fenómeno de habitabilidad en calle de la localidad de puente Aranda y en compañía de la entidad IDIPRON, realiza un recorrido interinstitucional enfocado en el marco de la estrategia de dignidad menstrual y con enfoque diferencial y de genero a la mujer habitante de calle.</p> <p>Este recorrido se realiza por el tramo del canal comuneros que comprende desde la carrera 30 con calle 6, hasta la Avenida calle 6 # 37ª – 18.</p> <p>En dónde se realiza abordaje, Sensibilización, escucha activa, oferta institucional y se realiza taller sobre el cuidado menstrual, aplicando el módulo 3, póngale sentido a sus flujos! Fisiología y salud menstrual. Durante el recorrido se abordan 18 ciudadanos habitantes de calle. 13 hombres 5 mujeres entre ellas 1 perfil IDIPRON.</p> <p>Se entregan 5 kits de insumos de aseos y se les realiza el respectivo taller sobre su cuidado menstrual.</p> <p>Se evidencia una población habitante de calle receptiva, culminando dicha jornada sin novedad.</p> <p>Para el recorrido de hoy, recuerden una es el acta de recorrido en el marco de la estrategia de dignidad menstrual, con entrega de insumos de aseo,</p>
REGISTRO FOTOGRÁFICO:	
	
	

PROYECTO 7948: "Desarrollo del Abordaje Integral del Fenómeno de Habitabilidad en calle para contribuir a la reducción de las formas extremas de exclusión en Bogotá D.C"	
LOCALIDAD:	Puente Aranda
FECHA DE LA ACTIVIDAD:	1/04/2025
CUERPO DE AGUA:	CANAL COMUNEROS
PUNTO CRÍTICO IDENTIFICADO POR EL ACUEDUCTO:	SI
BARRIO:	veraquas, pensilvania, primavera occidental
DIRECCIÓN:	Canal comuneros desde la calle 6 con carrera 30 hasta la calle 6 con carrera 42
DESCRIPCIÓN DEL LUGAR:	Canal comuneros- cuerpo de agua
SITUACIÓN ENCONTRADA:	Ciudadanos habitantes de calle pernoctando. Focos de basuras, estructuras artesanales realizadas por poblacion habitante de calle, cambuches circunstaciales
TIPO DE ACCIÓN REALIZADA:	<i>Recorrido de identificacion de dinamicas asociadas al fenomeno de habitabilidad en calle, abordaje y oferta institucional a poblacion habitante de calle se realioza taller de dignidad menstrual Módulo 2 . 4 chc .</i>
DESCRIPCIÓN DE LAS ACCIONES REALIZADAS:	<p>El equipo de tropa social de la localidad de Puente Aranda inició Durante este recorrido, se realizó un abordaje, sensibilización y oferta de servicios institucionales a ciudadanos y ciudadanas habitantes de calle que se encontraban por el canal Comuneros El equipo de abordaje territorial para el fenómeno de habitabilidad en calle de la localidad de puente Aranda y en compañía de la entidad IDIPRON, realiza un recorrido enfocado en el marco de la estrategia de dignidad menstrual y con enfoque diferencial y de genero a la mujer habitante de calle.</p> <p>Este recorrido se realiza por el tramo del canal comuneros que comprende desde la carrera 30 con calle 6, hasta la Avenida calle 6 # 37ª – 18.</p> <p>En dónde se realiza abordaje, Sensibilización, escucha activa, oferta institucional y se realiza taller sobre el cuidado menstrual,</p> <p>[6:46 p.m., 1/4/2025] Jose Puente Aranda: Se da inicio al recorrido desde la carrera 30 con calle sexta por el canal comuneros se ubica cambuche estructurado debajo del puente de la carrera 30 con cuatro habitantes de calle</p> <p>[6:46 p.m., 1/4/2025] Jose Puente Aranda: Bajamos por la calle sexta con carrera 31 donde ubicamos seis habitantes de calle se realiza taller de dignidad menstrual a dos habitantes de calle</p> <p>[En la calle se está con 32 se ubica cambuche estructurado donde se ubican dos habitantes de calle se realiza taller de dignidad menstrual</p> <p>En la calle es esta con 34 se ubica cambuche estructurado sin habitante de calle</p> <p>En la avenida calle es esta con carrera 34a se ubica cambuche estructurado dos habitantes de Calle se le sensibiliza se les hace oferta institucional y taller de dignidad menstrual</p> <p>En la avenida calle sexta con carrera 36 se ubica cambuche estructurado sin habitante de calle Avenida calle César con carrera 37 se ubica cambuche estructurado con dos habitantes de calle poco receptivos con el equipo promotor</p>
REGISTRO FOTOGRÁFICO:	
	
	

PROYECTO 7948: "Desarrollo del Abordaje Integral del Fenómeno de Habitabilidad en calle para contribuir a la reducción de las formas extremas de exclusión en Bogotá D.C"	
LOCALIDAD:	Puente Aranda
FECHA DE LA ACTIVIDAD:	4/04/2025
CUERPO DE AGUA:	CANAL COMUNEROS
PUNTO CRÍTICO IDENTIFICADO POR EL ACUEDUCTO:	S/
BARRIO:	Veraquas y Pensilvania
DIRECCIÓN:	Cuerpo de agua canal comuneros, comprendido desde la Ac 6 # 30-20 hasta la Ac 6 # 33-4,
DESCRIPCIÓN DEL LUGAR:	Canal comuneros- cuerpo de agua
SITUACIÓN ENCONTRADA:	<p>Ciudadanos habitantes de calle pernoctando.</p> <p>Focos de basuras, estructuras artesanales realizadas por población habitante de calle, cambuches circunstanciales el equipo territorial de la localidad de Puente Aranda para el fenómeno de habitabilidad en calle y en compañía de la secretaría de seguridad justicia y convivencia realizan un recorrido por el cuerpo de agua canal comuneros, tramo comprendido desde la carrera 30 hasta la carrera 33 por la calle sexta</p>
TIPO DE ACCIÓN REALIZADA:	<p><i>Recorrido de identificación de dinámicas asociadas al fenómeno de habitabilidad en calle, abordaje y oferta institucional a población habitante de calle, Recorrido para el conteo de cambuches y ciudadanos habitantes de calle</i></p>
DESCRIPCIÓN DE LAS ACCIONES REALIZADAS:	<p>tramo comprendido desde la carrera 30 hasta la carrera 33 por la calle sexta en donde se observa lo siguiente:</p> <p>Ciudadanos habitantes de calle en dinámicas de consumo, qué más de cable para extraer el cobre, descansando y organizando algunos cambuches para soportar la lluvia.</p> <p>Durante recorrido se observa restos de estructuras artesanales derrumbadas y grandes focos de basura sobre las laderas del canal.</p> <p>Informe funcionaria de la secretaría de justicia seguridad y convivencia que el día de ayer la alcaldía local realizó la respectiva recuperación del espacio público entre la carrera 30 y la carrera 36 por lo cual recomienda por temas de seguridad que el equipo no se acerque tanto al Canal ya que los ciudadanos habitantes de calle no se encuentran en disposición de atender a las entidades y se evidencia la molestia de nuestra presencia en el lugar.</p> <p>Efectivamente el equipo evidencia que los ciudadanos habitantes de calle se tornan un poco molestos con la presencia de los compañeros de la secretaría de justicia seguridad y convivencia ya que el día de ayer ellos realizaron el acompañamiento al operativo, sin embargo el equipo realiza recorrido y por observación se contabilizan los siguientes cambuches estructurados y ciudadanos habitantes de calle pernoctando en el lugar.</p> <p>Cambuches estructurados: 15 Ciudadanos habitantes de calle hombres contabilizados: 36 Ciudadanas habitantes de calle: 4 Animales de compañía: 6 De los 36 ciudadanos habitantes de calle hombres se observan siete adultos mayores. Perfil idipron: 2 Carretas: 8</p> <p>Debido a las condiciones climáticas se evidencia la baja presencia de ciudadanos habitantes de calle en el lugar y por temas de seguridad y recomendaciones de la secretaría de justicia seguridad y convivencia el equipo no continúa más con el recorrido.</p>
REGISTRO FOTOGRÁFICO:	